

Planung: unbenannt

Start: AS Münster-Nord (77) in: Deutschland (77 MB)

Ziel: 49377 Vechta_Grünenmoor

Zwischenziel(e): 49545 Tecklenburg, 49504 Lotte, 49492 Westerkappeln, 49565 E

Abfahrt: 00:00 Uhr

































Ankunft: 03:15 Uhr

Dauer: 03:15 Std

Strecke: 149,49 km

Kosten: 77,74 DM

Nr.	um	An-, Ab-, Auffahrt	in/auf	Richtung	Pause	km	Tacho
1	00:00		A1/E37	Bremen		12,16	12,2
2	00:10	Greven (76)	B481	Greven (B219)		2,76	14,9
3	00:13		Hauptstraße			6,61	21,5
4	00:24		B475	AS Ladbergen (A1)		3,47	25,0
5	00:29		B475	Ladbergen		0,30	25,3
6	00:29		Hauptstr.	Tecklenburg		10,48	35,8
7	00:46		Hauptstr.	Tecklenburg		0,24	36,0
8	00:47		Hauptstr.	AS Lotte (A30/E30 #Rheine		0,06	36,1
9	00:47		Hauptstr.	Schulte Varendorff		0,10	36,2
10	00:47	49545 Tecklenburg			00:00	0,00	
11	00:47		Hauptstr.			0,10	36,3
12	00:47		Hauptstr.	AS Lotte (A30/E30 #Rheine		8,29	44,6
13	01:00		Hauptstr.	Riege		1,61	46,2
14	01:03		Hauptstr.	Riege		0,39	46,6
15	01:04		Hauptstr.	Halen		0,69	47,3
16	01:05	49504 Lotte			00:00	0,00	
17	01:05		Hauptstr.			0,50	47,7
18	01:05		Hauptstr.	Westerkappeln		4,97	52,7
19	01:14		Hauptstr.	Wackum		0,51	53,2
20	01:14		Hauptstr.	Wersen		0,70	53,9
21	01:16	49492 Westerkappeln			00:00	0,00	
22	01:16		Hauptstr.			0,70	54,6
23	01:17		Hauptstr.	Wackum		8,09	62,7
24	01:30		Hauptstr.	Achmer		3,46	66,2
25	01:36		L104			0,46	66,6
26	01:36	49565 Bramsche , Hase_Achmer			00:00	0,00	
27	01:36		L104			0,46	67,1

Nr.	um	An-, Ab-, Auffahrt	in/auf	Richtung	Pause	km	Tacho
28	 01:36		L77	B68/B218 Hesepe\Bramsche		1,20	68,3
29	 01:37		L77	B68/B218 Hesepe\Bramsche		1,72	70,0
30	 01:40		B68/B218	Bramsche		0,40	70,4
31	 01:40		B68	Wallenhorst		7,08	77,5
32	 01:48		Hauptstr.	Wallenhorst		0,18	77,7
33	 01:49		Hauptstr.	Halen		0,87	78,5
34	 01:50	49134 Wallenhorst			00:00	0,00	
35	 01:50		Hauptstr.			0,87	79,4
36	 01:51		Hauptstr.	B68 Bramsche (B218)\Wallenhorst		0,18	79,6
37	 01:51		Hauptstr.	Harenburgsiedlung		0,03	79,6
38	 01:51		Hauptstr.	Harenburgsiedlung		0,15	79,8
39	 01:51		L78	B218 AS Bramsche (A1)\Engter		5,68	85,4
40	 01:58	49565 Bramsche , Hase_Engter			00:00	0,00	
41	 01:58		L78			0,75	86,2
42	 01:58		B218	Herringhausen (B51)		12,47	98,6
43	 02:13		L79	Hunteburg		8,83	107,5
44	 02:24	49163 Bohmte_Hunteburg			00:00	0,00	
45	 02:24		L79			0,39	107,9
46	 02:24		L79	Schafbrink		0,85	108,7
47	 02:25		L79	Stemshorn		1,65	110,4
48	 02:27		L79	B51 Lemförde\Bohmte		0,31	110,7
49	 02:27		B51	Lemförde		6,44	117,1
50	 02:35		B51	Diepholz (B69/B214)		11,97	129,1
51	 02:49		Hauptstr.	Diepholz		2,19	131,3
52	 02:53	49356 Diepholz			00:00	0,00	
53	 02:53		Hauptstr.			0,98	132,2
54	 02:54		Hauptstr.	B51 Diepholz (B69/B214)\Lemförde		0,82	133,1
55	 02:55		B51	Diepholz (B69/B214)		1,62	134,7
56	 02:57		B51/B214	Diepholz		0,78	135,5
57	 02:58		B51	Barnstorf		0,44	135,9
58	 02:59		B69	Vechta		13,59	149,5
59	 03:15	Ankunft am Ziel					

G DATA wünscht Ihnen eine gute Fahrt!